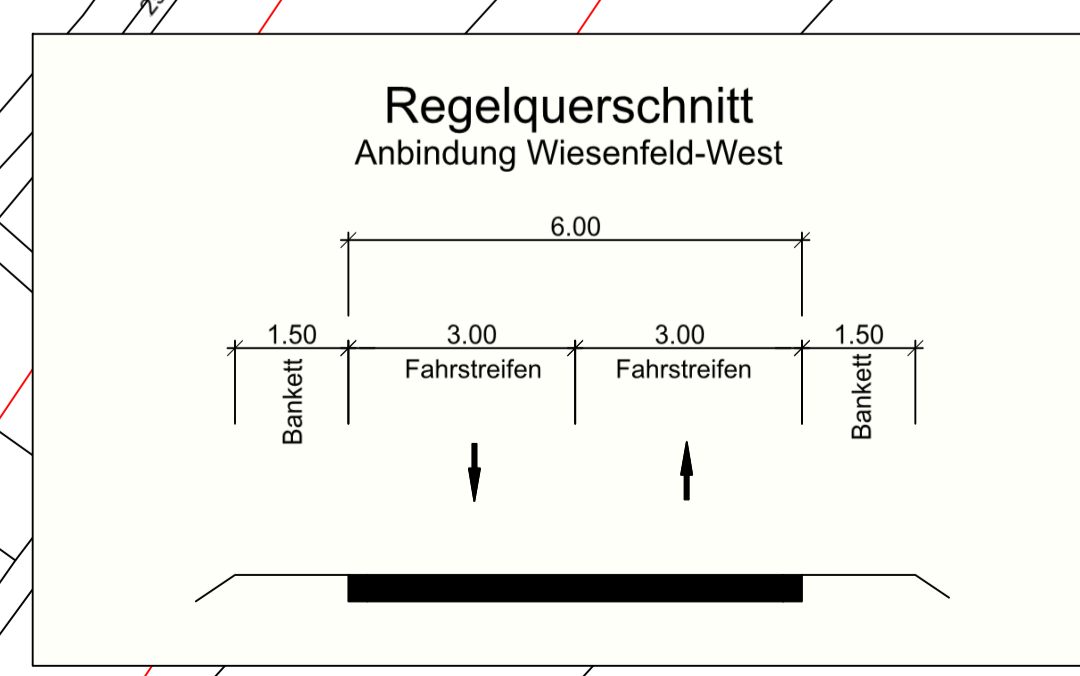
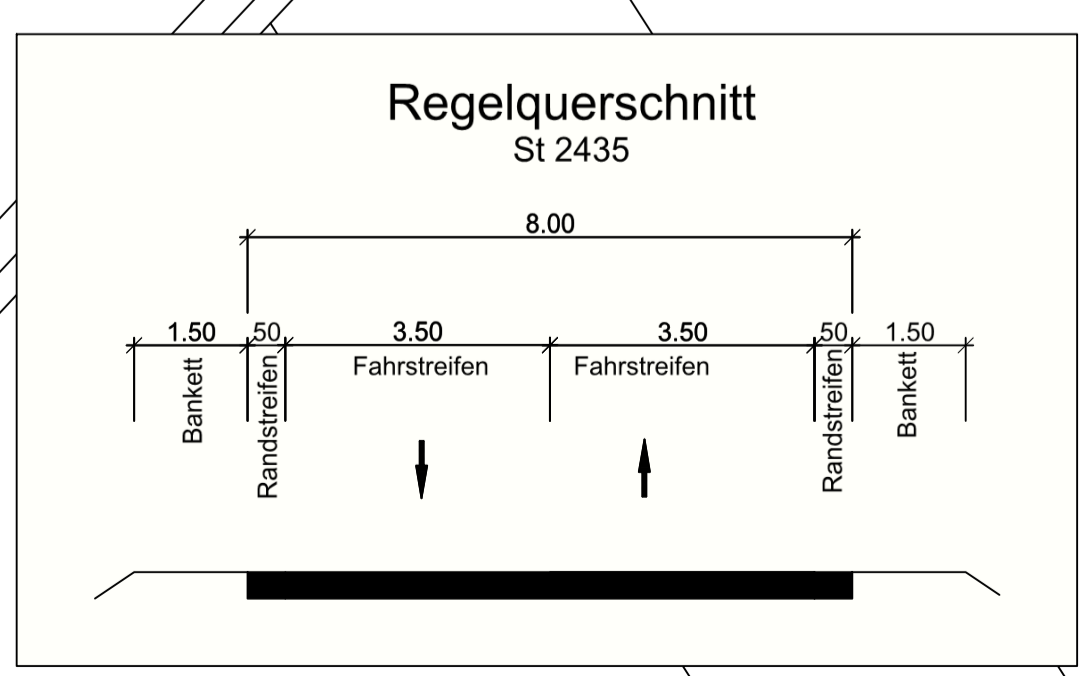
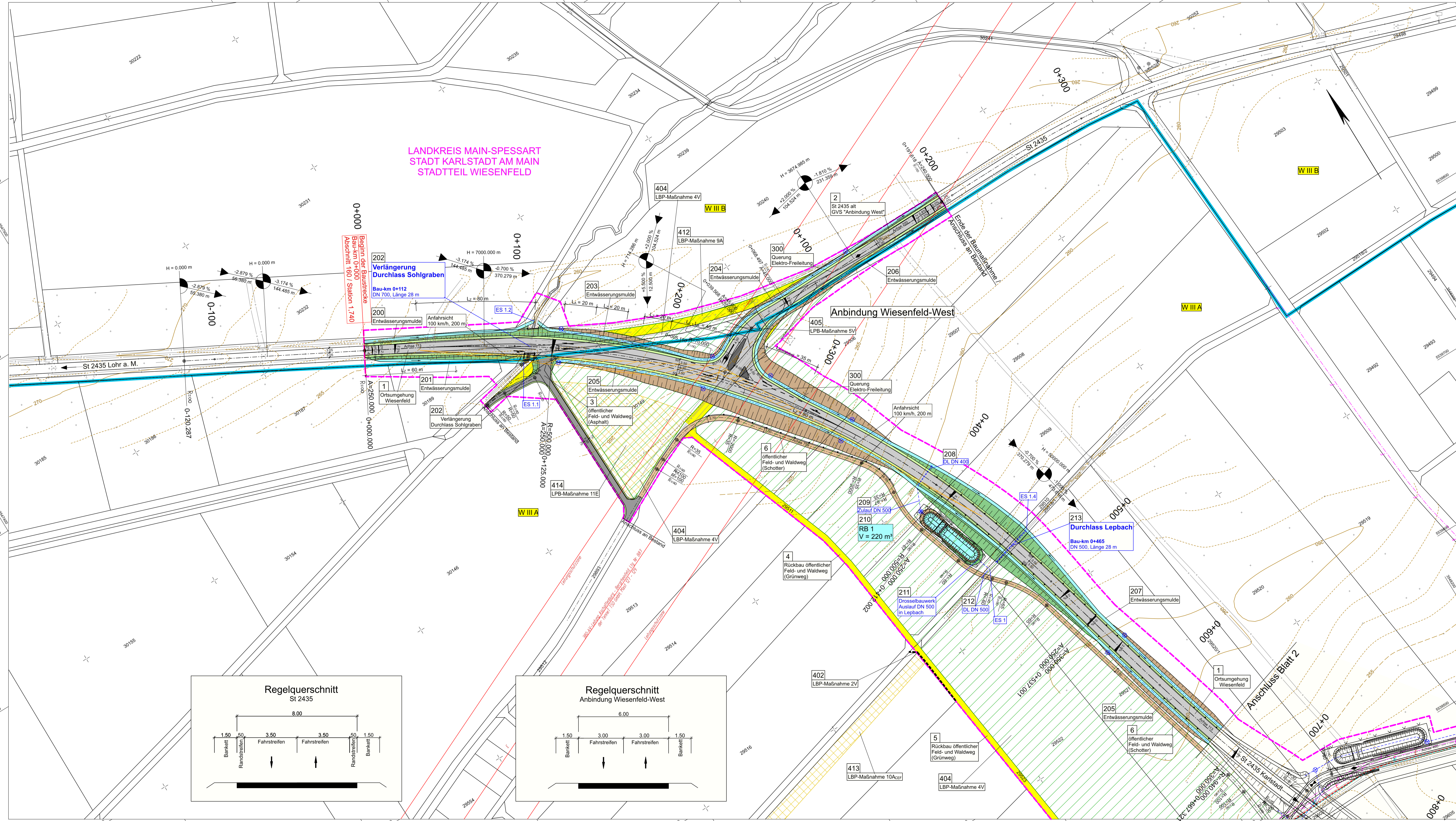


Y 3547584.002
X 5540399.981

Y 3548406.205
X 5539896.711

LANDKREIS MAIN-SPESART
STADT KARLSTADT AM MAIN
STADTTEIL WIESENFELD



Zeichenerklärung

Planung

- Einschnittsböschung
- Entwässerungsmulde mit Friedrichtungspfeil
- Fahrbahn
- Randstreifen
- Bankett
- Dammböschung
- Feld- und Waldweg Asphalt
- Feld- und Waldweg Schotter
- Grünweg
- Geländeanpassung
- Radweg
- Fahrbahnteiler / Insel / Parkstreifen

Verwaltung

- Gemarkungsgrenze
- Flurgrenze
- Flurstücksgrenze

Sonstiges

- freizuhaltendes Sichtfeld
- RB 1
- Baustelleneinrichtungsfläche
- Einrichtung von Schutzzäunen

Versorgungseinrichtungen

vorhanden / geplant

- Schmutzwasserleitung
- Trinkwasserleitung
- E-Freileitung
- E-Leitung
- Leitung Straßenbeleuchtung
- Fernmeldekabel
- Gasleitung

Entwässerung

vorhanden / geplant

- Sammelleitung DN 300 mit Angabe von Friedrichtung, Länge und Gefälle
- Drainageleitung
- Kontrollschacht
- Muldenablaufschacht
- Rohrdurchlass mit Böschungstück
- Einleitstelle mit Nummerierung

Schutzgebiete

- Wasserschutzzone II / III
- Wasserschutzzone III A / B

Regelungsverzeichnis

Nr. im Regelungsverzeichnis: 12

Schutzzeichnung

- Baufeldgrenze
- Rückbaufläche
- Bodenlager
- Landschaftspflegereische Begleitmaßnahmen

Leitungsinformation nicht zur Maßentnahme geeignet

Unterlage 5 Blatt 1 wird ersetzt durch Unterlage 5 Blatt 1 T1

Auftraggeber/Planverfasser:		Zeichen	
KREBS + KIEFER Ingenieure GmbH Heinrich-Hertz-Strasse 2 64295 Darmstadt T 06151 885-0 F 06151 885-150		bearbeitet:	Juni 2019 / bu
		gezeichnet:	Juni 2019 / bu
		geprüft:	Juni 2019 / ku
		Darmstadt, den 19.06.2019	
		Ort, Datum, Unterschrift	

Nr.	Art der Änderung	Datum	Zeichen

FESTSTELLUNGSENTWURF

Stadt Karlsruhe
 Fachbereich 3
 Hoch- und Tiefbautechnik
 Zum Helfenstein 2
 97753 Karlsruhe

Unterlage / Blatt-Nr.: 5 / 1
 Lageplan
 Bau-km 0+000 bis 0+650

Straße: St 2435 Station: Abschnitt 160 / Station 1.740 bis Abschnitt 200 / Station 1.530
 Maßstab: 1:1000
St 2435 St 2437 Lohr a. M. - Karlstadt B 27 Ortsumgebung Wiesenfeld

Aufgestellt:
 Karlstadt, den 19.06.2019

Dr. Paul Kruck
 Erster Bürgermeister

Paul Kruck

Y 3547300.000
X 5539936.000

Y 3548122.202
X 5539432.731